

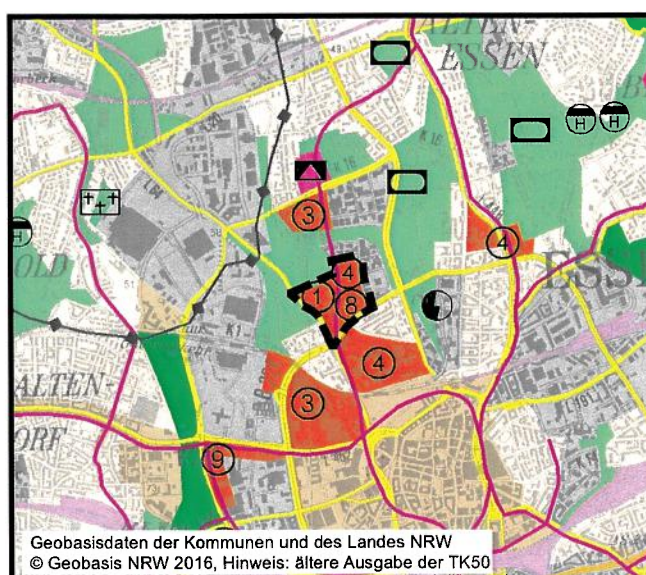
Änderungsplan Nr. 46 E

(Bottroper Straße / Hilgerstraße -Thurmfeld-)

des Gemeinsamen Flächennutzungsplans der Planungsgemeinschaft Städteregion Ruhr

(Bochum, Essen, Gelsenkirchen, Herne, Mülheim an der Ruhr und Oberhausen)

Geänderte Darstellung der Plankarte in 1: 50.000



Auszug aus Legende Plankarte

- gemäß § 5 Abs. 2 BauGB
- Sonderbauflächen**
- ① Sondergebiet, Freizeit, Erholung und Sport
 - ④ Sondergebiet, Hochschule, Bildung, Forschung
 - ⑧ Sondergebiet, Spezifische gewerbliche Nutzung
- gemäß § 5 Abs. 4 BauGB
- Stadtbahnen**
- Geltungsbereich**

Rechtsgrundlagen

Baugesetzbuch (BauGB) in der Fassung der Bekanntmachung vom 03.11.2017 (BGBl. I S.3634) in der derzeit gültigen Fassung

Baunutzungsverordnung (BauNVO) in der Fassung der Bekanntmachung vom 21.11.2017 (BGBl. I S. 3786) in der derzeit gültigen Fassung

Planzeichenverordnung (PlanZV) vom 18.12.1990 (BGBl. 1991 I S. 58) in der derzeit gültigen Fassung

Diese Änderung des Gemeinsamen Flächennutzungsplans besteht aus:


- Änderungsplan Nr. 46 E in der Fassung vom August 2023
- Textteil / Begründung einschließlich Umweltbericht in der Fassung vom August 2023 und der
- Verfahrensleiste

Die Zusammengehörigkeit ist auf den einzelnen Teilen beurkundet.

Es wird bestätigt, dass die Ausfertigung mit der von den Räten der Planungsgemeinschaft Städteregion Ruhr beschlossenen Ausfertigung übereinstimmt.

Bochum, den 10.01. 2024
Der Oberbürgermeister

[Signature]
Eiskirch



Essen, den 31.12. 2023
Der Oberbürgermeister

[Signature]
Kufen




Gelsenkirchen, den 29.02. 2024
Die Oberbürgermeisterin

[Signature]
Welge




Herne, den 17.1.2024 2024
Der Oberbürgermeister

[Signature]
Dudda



Mülheim an der Ruhr, den 22. Feb. 2024
Der Oberbürgermeister

[Signature]
Buchholz



Oberhausen, den 01.02. 2024
Der Oberbürgermeister

[Signature]
Schrantz

