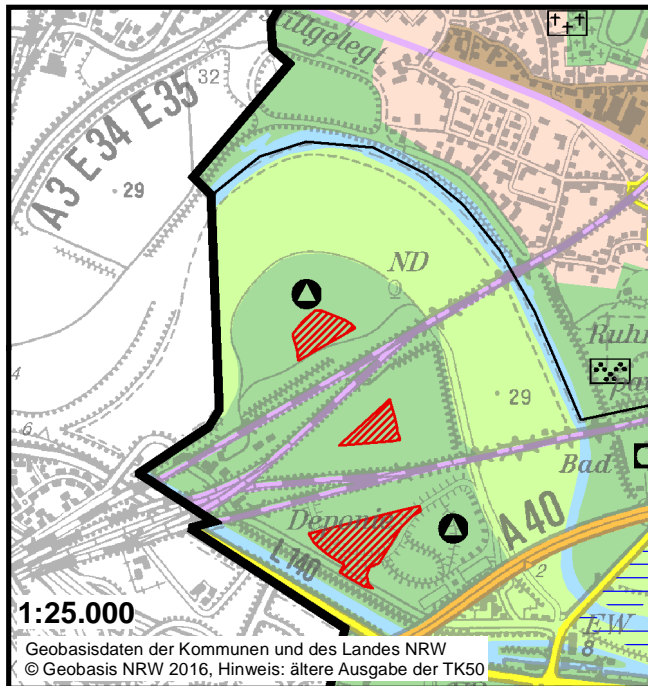


# Änderung des Gemeinsamen Flächennutzungsplans der Planungsgemeinschaft Städteregion Ruhr

(Bochum, Essen, Gelsenkirchen, Herne, Mülheim an der Ruhr und Oberhausen)

## Nr. 49 MH (Energiepark Styrumer Ruhrbogen)



### Plankarte Alt:

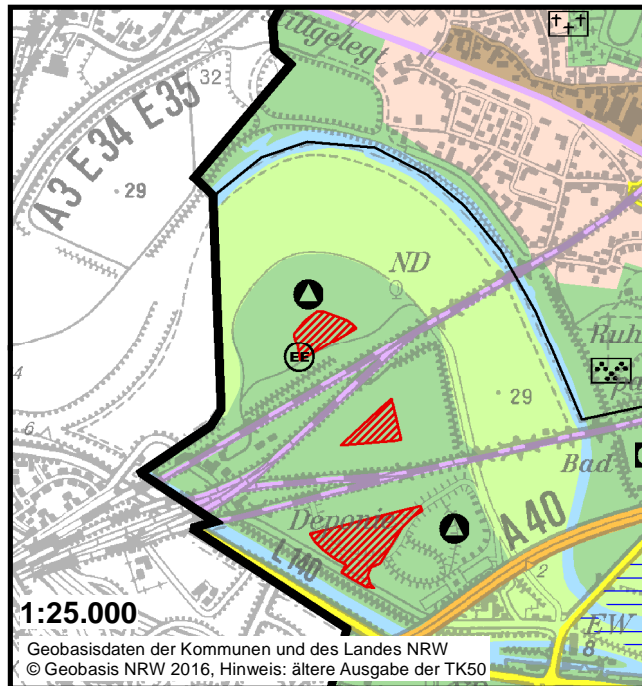
gemäß § 5 Abs. 2 BauGB

 Grünflächen

 Konzentrationszonen für Windenergieanlagen

gemäß § 5 Abs. 4 BauGB

 Abfallwirtschaft




### Plankarte Neu:

gemäß § 5 Abs. 2 BauGB

 Grünflächen

Ver- und Entsorgung:

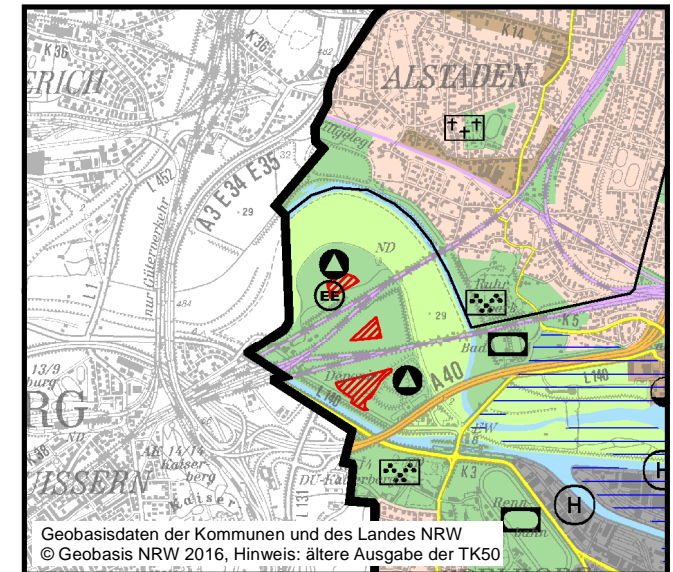
 Erneuerbare Energien (EE) auf Halden und Deponien

 Konzentrationszonen für Windenergieanlagen

gemäß § 5 Abs. 4 BauGB

 Abfallwirtschaft

Originaldarstellung  
in 1: 50.000



Stand: Mai 2024