





Beikarte zum Gemeinsamen Flächennutzungsplan der Planungsgemeinschaft Städteregion Ruhr

(Bochum, Essen, Gelsenkirchen, Herne, Mülheim an der Ruhr und Oberhausen)

Vorsorgender Hochwasserschutz

Maßstab 1:50.000

2.500 1.250 0 2.500 5.000
Meter

	Wasserflächen Rhein-Herne-Kanal und Ruhr bis km 12,21 sind Bundeswasserstraßen gem. §1 Bundeswasserstraßengesetz (WasserG)
	Nachrichtliche Übernahmen gemäß § 5 Abs. 4a BauGB Festgesetzte Überschwemmungsgebiete * Hochwasserrisikogebiete (HQ extrem) *
	Vermerke gemäß § 5 Abs. 4a BauGB Vorläufig gesicherte Überschwemmungsgebiete *
	Sonstige Planzeichen Geltungsbereich GFNP Gemeindegrenzen
Kartengrundlage: Geobasisdaten der Kommunen und des Landes NRW © Geobasis NRW 2016 Hinweis: ältere Ausgabe der TK50	Rechtsgrundlagen: Baugesetzbuch (BauGB) in der Fassung der Bekanntmachung vom 23.09.2004 (BGBl. I S. 2414) in der derzeit gültigen Fassung Bauabstandsverordnung (BauABVO) vom 23.01.1990 (BGBl. I S. 132) in der derzeit gültigen Fassung Planzeichenverordnung 1990 (PlanZV 90) vom 18.12.1990 (BGBl. 1991 I S. 58) in der derzeit gültigen Fassung

Stadt Essen, Amt für Stadtplanung und Bauordnung, Abteilung 61-2-1, Stand: 02.06.2025

