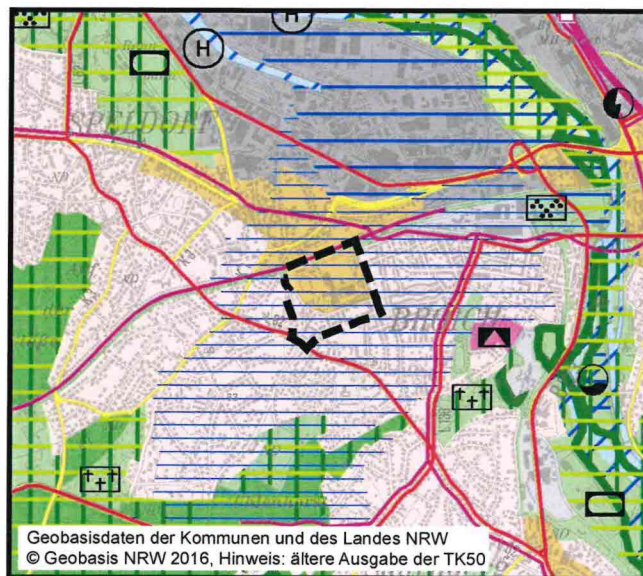






# Änderungsplan Nr. 44 MH (Wissollstraße) des Regionalen Flächennutzungsplanes der Planungsgemeinschaft Städteregion Ruhr

(Bochum, Essen, Gelsenkirchen, Herne, Mülheim an der Ruhr und Oberhausen)

Geänderte Darstellung der Plankarte  
in 1: 50.000



## Auszug aus Legende Plankarte

gemäß § 5 Abs. 2 BauGB	gemäß Anlage 3 zur LPIG DVO
 Wohnbauflächen	Allgemeine Siedlungsbereiche (ASB)
 Gemischte Bauflächen	Allgemeine Siedlungsbereiche (ASB)
gemäß § 5 Abs. 4 BauGB	
 Über die Bereiche für den Grundwasser- und Gewässerschutz hinausgehende Einzugsgebiete (Zone III B)	
 Geltungsbereich	

Diese Änderung des Regionalen Flächennutzungsplanes besteht aus:

- Änderungsplan Nr. 44 MH in der Fassung vom April 2023
- Textteil / Begründung einschließlich Umweltbericht in der Fassung vom April 2023 und der
- Verfahrensleiste

Die Zusammengehörigkeit ist auf den einzelnen Teilen beurkundet.

Mülheim an der Ruhr, den 25/10/ 2023  
Der Oberbürgermeister

i.A.

Alexander Behringer  
Amtsleiter  
Amt für Stadtplanung und Wirtschaftsförderung

