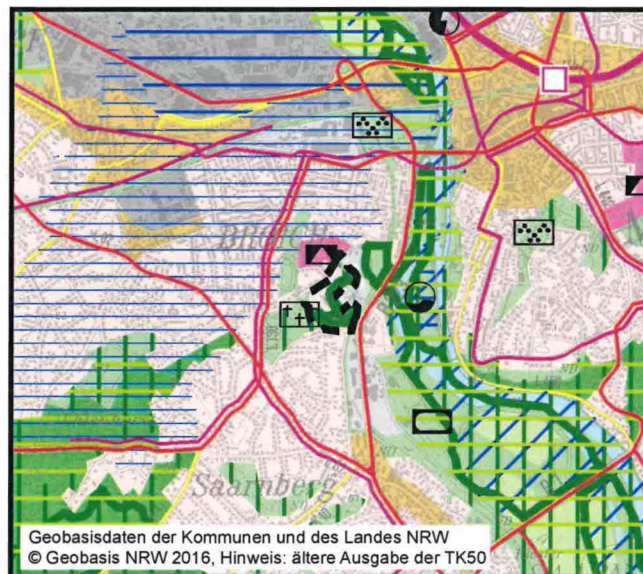








Änderungsplan Nr. 45 MH (Holzstraße) des Regionalen Flächennutzungsplanes der Planungsgemeinschaft Städteregion Ruhr

(Bochum, Essen, Gelsenkirchen, Herne, Mülheim an der Ruhr und Oberhausen)

Geänderte Darstellung der Plankarte
in 1: 50.000



Auszug aus Legende Plankarte

| gemäß § 5 Abs. 2 BauGB | gemäß Anlage 3 zur LPIG DVO |
|---|--|
|  Wohnbauflächen |  Allgemeine Siedlungsbereiche (ASB) |
|  Grünflächen |  Allgemeine Freiraum- und Agrarbereiche |
|  Geltungsbereich |  Bereiche zum Schutz der Natur (BSN) |

Diese Änderung des Regionalen Flächennutzungsplanes besteht aus:

- Änderungsplan Nr. 45 MH in der Fassung vom August 2022
- Textteil / Begründung einschließlich Umweltbericht in der Fassung vom August 2022 und der
- Verfahrensleiste

Die Zusammengehörigkeit ist auf den einzelnen Teilen beurkundet.

Mülheim an der Ruhr, den 23.01.2023
Der Oberbürgermeister

i.A.

Alexander Behringer
Amtsleiter
Amt für Stadtplanung und Wirtschaftsförderung

