

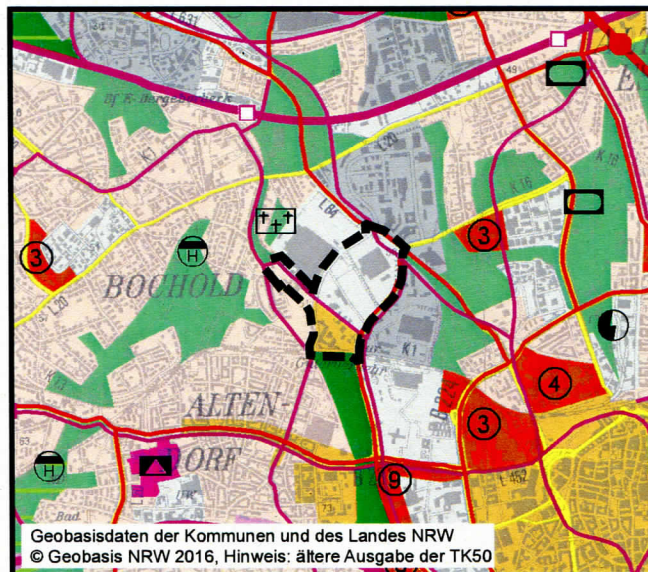
Änderungsplan Nr. 35 E

(Pferdebahnstraße / Berthold-Beitz-Boulevard - ESSEN 51)






des Regionalen Flächennutzungsplanes der Planungsgemeinschaft Städteregion Ruhr

(Bochum, Essen, Gelsenkirchen, Herne, Mülheim an der Ruhr und Oberhausen)

**Geänderte Darstellung der Plankarte
in 1: 50.000**



Auszug aus Legende Plankarte

gemäß § 5 Abs. 2 BauGB	gemäß Anlage zu § 3 Abs. 1 der Planverordnung
 Wohnbauflächen	Allgemeine Siedlungsbereiche (ASB)
 Gemischte Bauflächen	Allgemeine Siedlungsbereiche (ASB)
 Gewerbliche Bauflächen	Allgemeine Siedlungsbereiche (ASB)
	Schienenwege für den überregionalen und regionalen Verkehr
 Geltungsbereich	

Diese Änderung des Regionalen Flächennutzungsplanes besteht aus:

- Änderungsplan Nr. 35 E in der Fassung vom November 2020
- Textteil / Begründung einschließlich Umweltbericht in der Fassung vom Juni 2021 und der
- Verfahrensleiste

Die Zusammengehörigkeit ist auf den einzelnen Teilen beurkundet.

Essen, den 26.10.2021
Der Oberbürgermeister

i.A.

Ronald Graf
Amtsleiter
Amt für Stadtplanung und Bauordnung

